



Kirkkonummen kunta/ Afry Finland Oy Anssi Heikkilä, Joonas Kosonen, Laura Mansikkamäki

## Eerikinkartanontien turvallisuuskohde

### Suunnittelukohteen esittely

Eerikinkartanontie on yksi Veikkolan asuinalueen pääkaduista, jonka varrella sijaitsee Vuorenmäen peruskoulu. Sen sisäänkäynnin kohdalla Käärmekuusenpolun ja Eerikinkartanontien risteyksessä sijaitsee suojatie, jonka turvallisuutta parannetaan.

### Liikenteellinen ratkaisu

Suojatien liikenteellistä turvallisuutta parannetaan rakentamalla uusi korotettu suojatie. Korotuksen viisteosuudet tehdään noppakivestä ja tasanteen alue asfaltista. Vanhojen keskisaarekkeiden tilalle rakennetaan uudet. Niiden leveydet ovat 2,5 m ja ajokaistojen leveydet 3,75 m.

### Valaistus

Valaistus säilyy nykyisellään, mutta korotuksen lähellä olevaa pylvästä joudutaan siirtämään.

### Tasaus ja kuivatus

Eerikinkartanontien tasaus ei muutu kuin korotuksen osalta. Nykyisiä hulevesikaivoja joudutaan siirtämään korotusosan alkuun.

#### Postadress

Kyrkslättts kommun  
PB 20  
02401 Kyrkslätt

#### Besöksadress

Kommunhuset  
Ervastvägen 2  
Kyrkslätt

#### Telefon

(09) 296 71

#### Fax

(09) 8786 053

[www.kyrkslatt.fi](http://www.kyrkslatt.fi)



Kyrksläotts kommun/ Afry Finland Oy Anssi Heikkilä, Joonas Kosonen, Laura Mansikkamäki

## Eriksgårdsvägens säkerhetsobjekt

### Presentation av planeringsobjektet

Eriksgårdsvägen är en av Veikkolas bostadsområdes huvudgator, och längs den ligger Vuorenmäen koulu. Vid dess infart i korsningen mellan Ormgransstigen och Eriksgårdsvägen ligger en skyddsväg vars säkerhet förbättras.

### Trafikmässig lösning

Skyddsvägens trafikmässiga säkerhet förbättras genom att bygga en ny förhöjd skyddsväg. Förhöjningens snedningar görs av nubbsten och avsatsen av asfalt. De gamla mittrefugerna byts ut till nya. Deras bredder är 2,5 m och körbanornas bredder är 3,75 m.

### Belysning

Belysningen förblir oförändrad men man blir tvungen att flytta stolpen som finns nära förhöjningen.

### Utjämning och dränering

Eriksgårdsvägens utjämning ändras enbart beträffande förhöjningen. Man blir tvungen att flytta dagvattenbrunnarna till början av den förhöjda delen.

#### Postiosoite

Kirkkonummen kunta  
PL 20  
02401 Kirkkonummi

#### Käyntiosoite

Kunnantalo  
Ervastintie 2  
Kirkkonummi

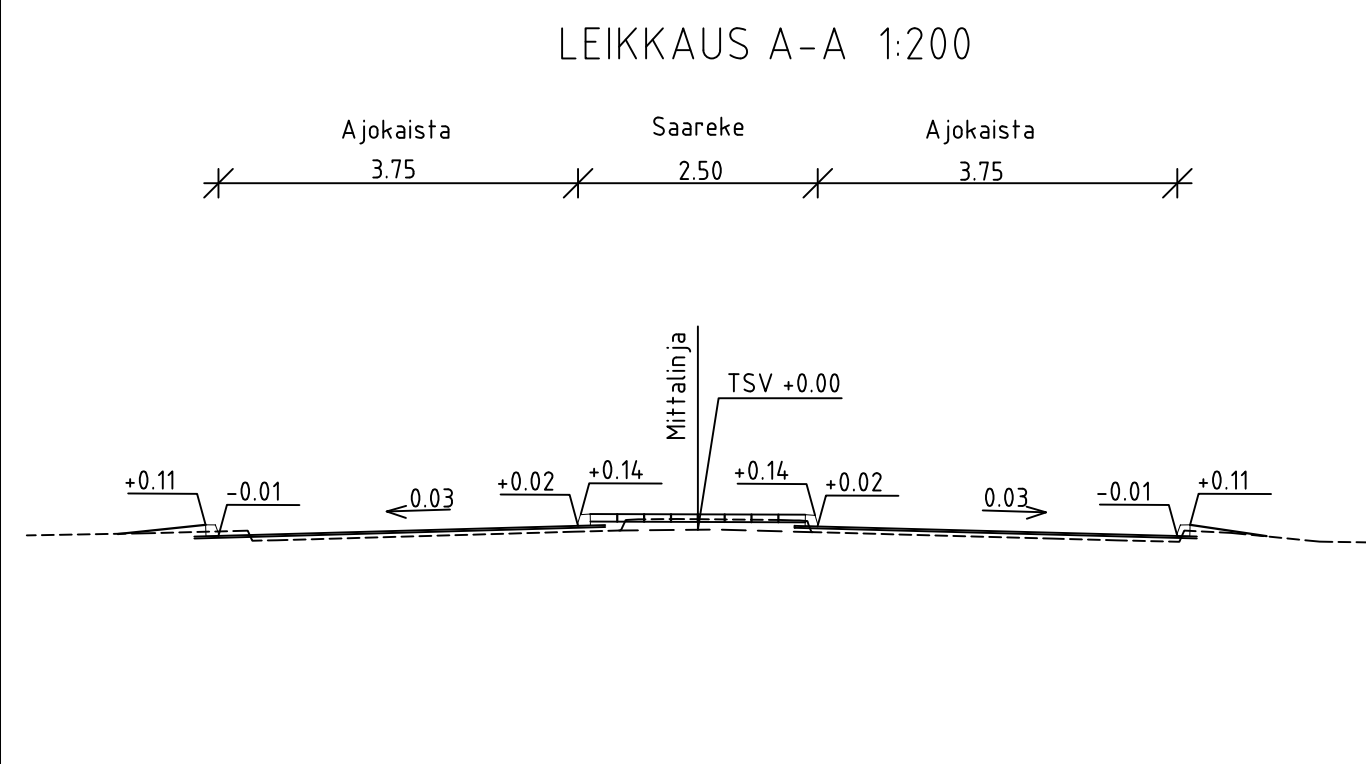
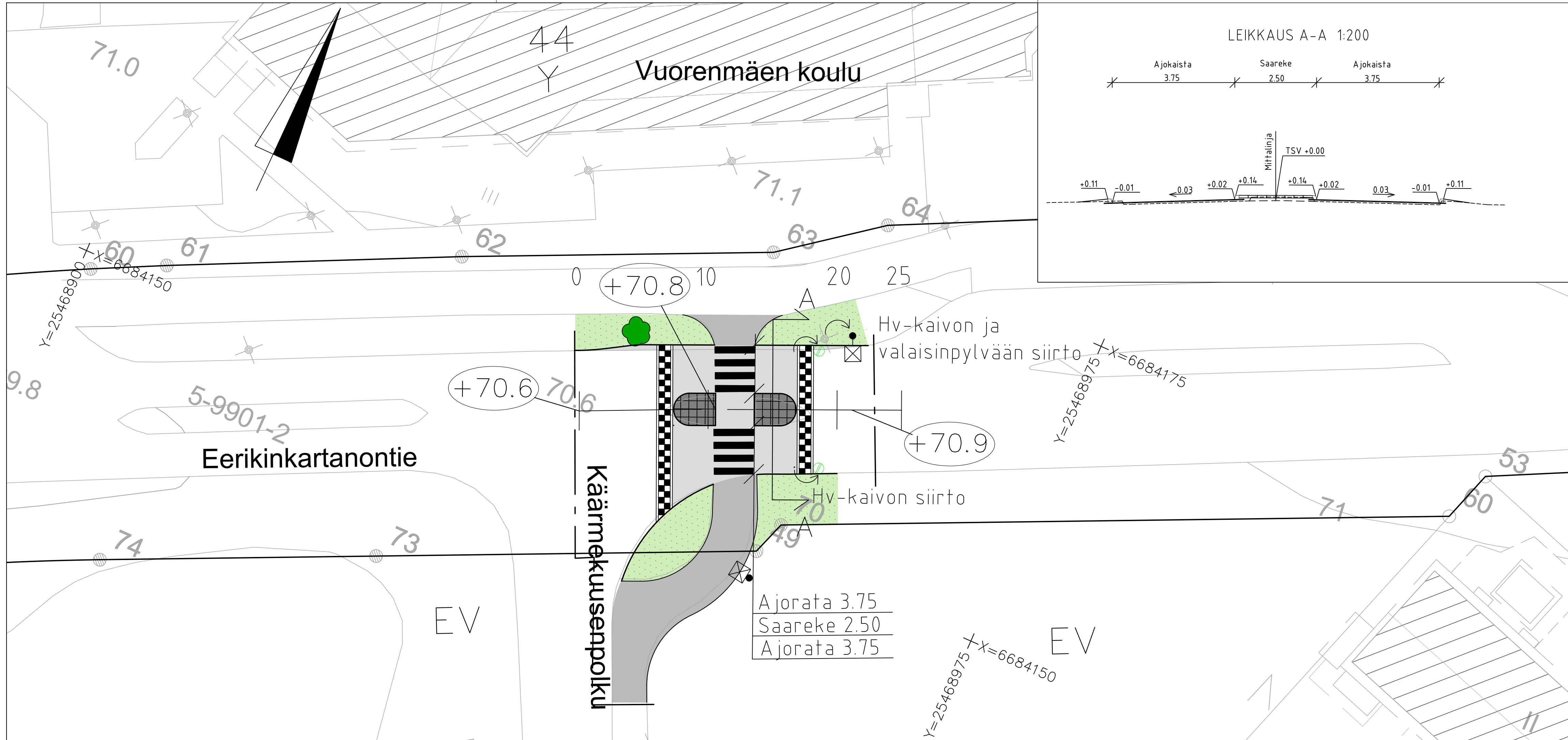
#### Puhelin

(09) 296 71








#### Faksi

(09) 8786 053

[www.kirkkonummi.fi](http://www.kirkkonummi.fi)



MERKINTÖJEN SELITYS

-  ajorata, asfaltti
-  jk+pp-tie, asfaltti
-  reunatuki
-  kiveys
-  nykyinen viheralue
-  säilytettävä puu
-  uusi kevyen liikenteen valaisin

ETRS-GK25 -tasojärjestelmä  
N2000 -korkeusjärjestelmä

Revisio	Päiväys	Muutos	Suunnittelija
Kunnanosa/Kylä		Kaava-alue	Korttelu/Tila
Veikkola		Vuorenmäen koulu ja urheilupuisto	
Rakennuskohteen nimi ja osoite		Piirustuksen sisältö	Mittakaavat
Eerikinkartanontien korotettu suojatie		Asemapiirustus	1:200
		Poikkileikkaus	1:200
Katusuunnitelma			
KIRKKONUMMEN KUNTA		Suunnitelma	Revisio
Yhdyskuntatekniikan toimiala		Hanke nro	Piirustuksen nro
Investointipalvelut		KATU	2136
			1
Päiväys		Suunnittelija	Tiedostonimi
Suun. J. Kosonen		Työn ja piirustuksen n:o	
Tark. A. Heikkilä		Muutos	
Pvm. 11.12.2023			

