



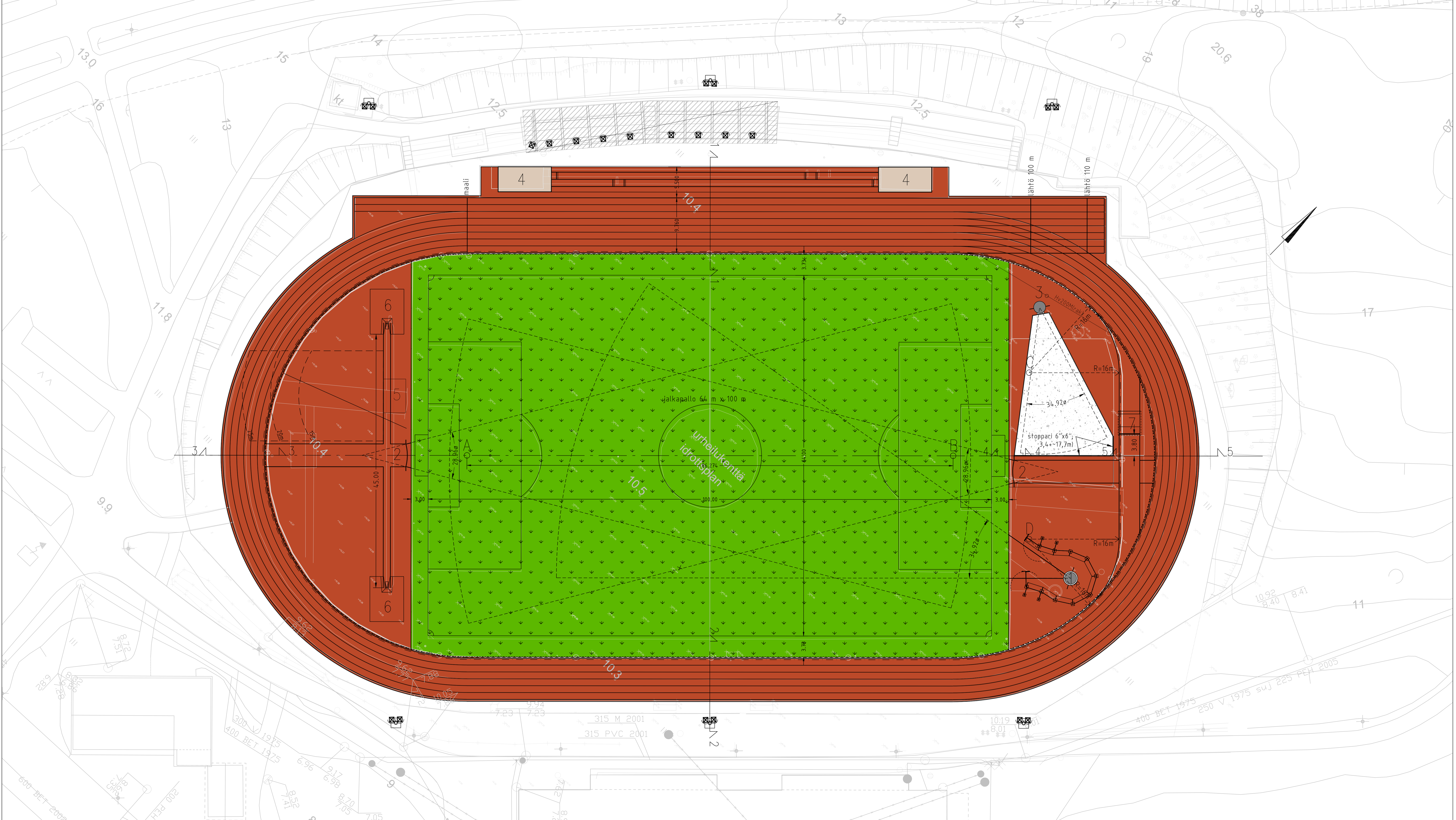
**MERKINTÖJEN SELITYS**

- Joustava kestopäällyste, punainen
- Kivituhka
- Luonnonnurm
- Valaisimet

Juoksurata 400 metriä ilman ratareunusta (R=36,0m, A=86,274m).

- Suorituspaikat**
1. Moukari- ja kiekonheitto
  2. Keihäänheitto
  3. Kuulantyöntö
  4. Pituushyppy/3-loikka
  5. Korkeushyppy (pehmuste 4mx6m, sijoitettavissa vapaasti hyppypäädässä)
  6. Seiväshyppy (pehmuste 6mx8m)
  7. Vesieste

Estejuoksun ratakiertros 396,310 m.



Koordinaatisto GK25 ja korkeusjärjestelmä N2000

Kirkkonummen keskusurheilupuisto Yleisurheilukenttä Vanha Rantatie 8		Asemapiirustus	1:250
KIRKKONUMMEN KUNTA Yhdyskuntatieteiden toimiala Investointipalvelut		GEO	2140
FCG Finland Consulting Group Oy Puhelintie 2A, 00500 Jyväskylä Puh. 010 5490 www.fcgroup.fi		1	PL9793

# Keskusurheilupuiston urheilukentän saneeraus, suunnitelmaselostus

Kohde sijaitsee Kirkkonummen keskusurheilupuistossa, katuosoite Vanha Rantatie 8, 02400 Kirkkonummi.



Sijaintikartta, Kirkkonummen karttapalvelu

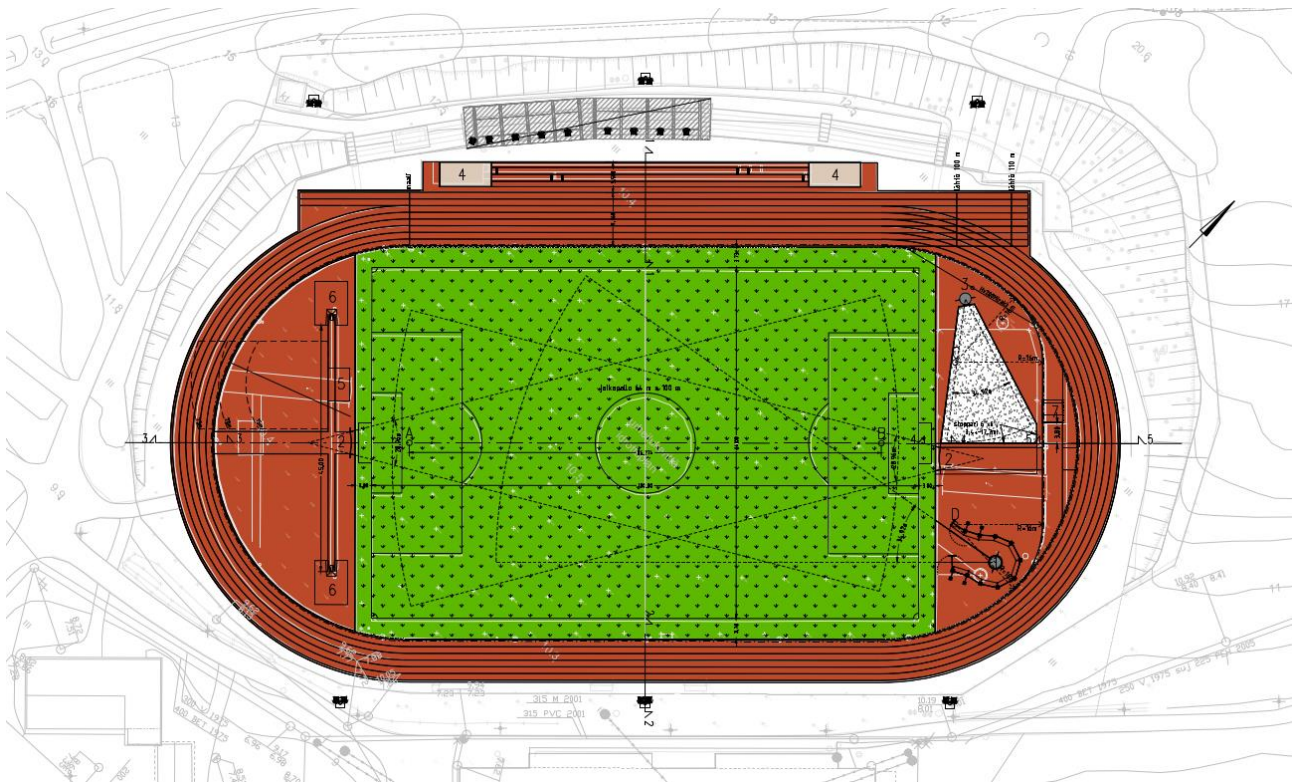
Kohteessa on 80-luvun alkupuolella rakennettu yleisurheilukenttä, jolla on reunuksellinen 400 metrin juoksurata (R=36 m, A=85,96 m, 6 kiertävää ympäri, 8 rataa etusuoralla) sekä kentälajien suorituspaikat. Juoksurata on varustettu vesiesteellä. Joustava kestopäällyste on elinkaarensa päässä.

Keskikenttä on luonnonnurmea ja sillä on kastelujärjestelmä.


Kenttä on Opetus- ja kulttuuriministeriön liikuntapaikkajulkaisussa 115 ”Yleisurheilukenttien suunnittelu ja rakentaminen” tarkoitettu kilpaurheilukenttä (luokka 2).

Tähän työhön liittyen mm.:

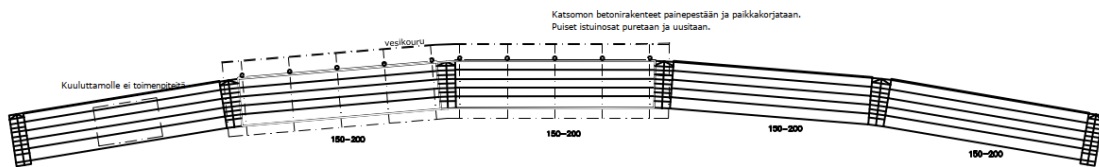
- Juoksurata muutetaan reunuksettomaksi, kaarresäde säilyy ( $R=36\text{ m}$ ,  $A=86,274\text{ m}$ ).
- Joustavat kestopäällysteet ja alusasfaltit uusitaan.
- Kaikki suorituspaikat uusitaan.
- Asennetaan linjakuivatuslementtejä.
- Keskikentän automaattinen kastelujärjestelmä uusitaan.
- Rakennetaan valaistusta ja sähköistystä.
- Katsomon kaksi lohkoa katetaan.
- Katsomon taakse johtava käytävä loivennetaan esteettömäksi.



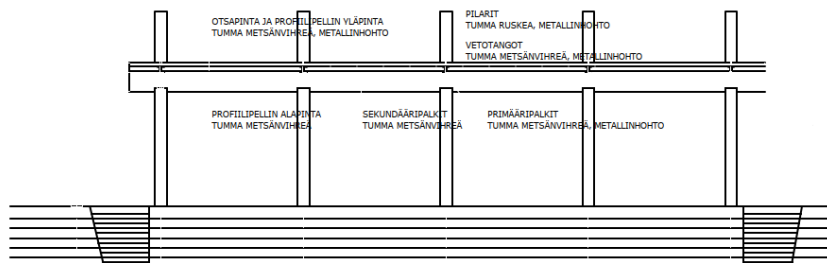
*Asemapiirros uudesta kentästä*



Havainnekuva uudesta kentästä



Katsomon pohja 1:300

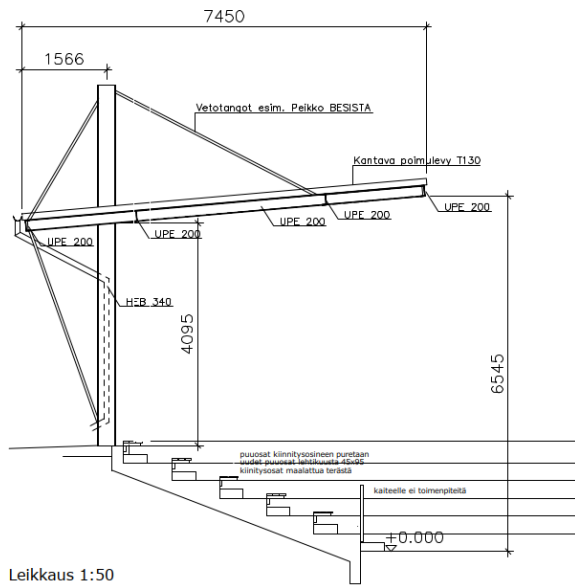


Katoksen julkisivu 1:100

Kirkkonummen urheilukenttä  
Katsomo ja katos, A3  
24.10.2023 / ERa



Luonnos katsomosta ja uudesta katoksesta.



*Leikkaus katosrakenteesta*

# Sanering av idrottsparken i centrum, planbeskrivning

Objektet ligger i idrottsparken i centrum i Kyrkslätt, gatadress Gamla Kustvägen 8, 02400 Kyrkslätt.



Karta över läget, Kyrkslätt's karttjänst

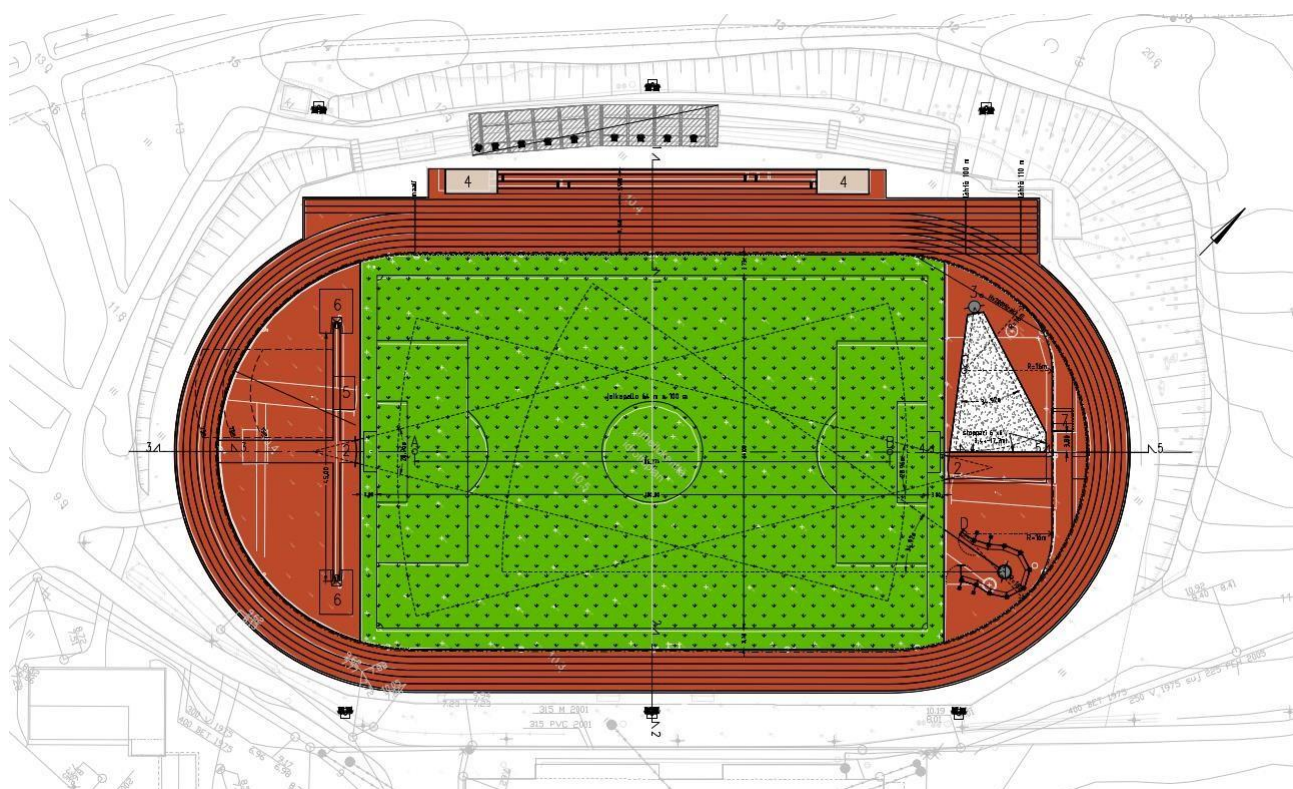
På objektet finns en i början av 80-talet byggd friidrottsplan med en kantförsedd 400 meters löparbana ( $R=36$  m,  $A=85,96$  m, 6 banor runt planen, 8 banor på upploppet) samt tävlingsplatser för kast- och hoppgrenar. Löparbanan är försedd med vattenhinder. Den flexibla permanentbeläggningen har nått slutet av sin livscykel.

Innerplanen är naturgräs och den har ett bevattningssystem.

Planen är en i Undervisnings- och kulturministeriets idrottsplatspublikation 115 "Yleisurheilukenttien suunnittelu ja rakentaminen" avsedd plats för tävlingsidrott (klass 2).

Till det här arbetet hör bl.a.:

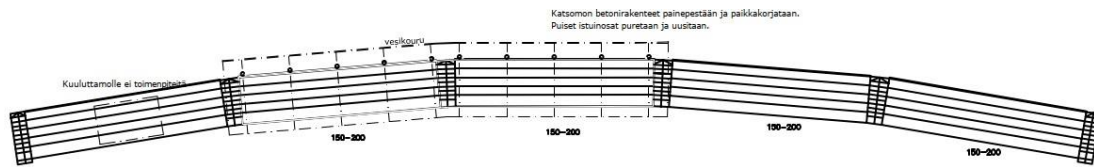
- Löpbanan ändras så att den inte har kant, kurvradien bevaras ( $R=36\text{ m}$ ,  $A=86,274\text{ m}$ ).
- De flexibla permanentbeläggningarna och asfaltunderlaget förnyas.
- Alla tävlingsplatser förnyas.
- Element för linjeavvattning installeras.
- Innerplanens automatiska bevattningssystem förnyas.
- Anläggande av belysning och elektrifiering.
- Läktarens två sektioner får tak.
- Korridoren som leder bakom läktaren utjämnas så att den blir tillgänglig.



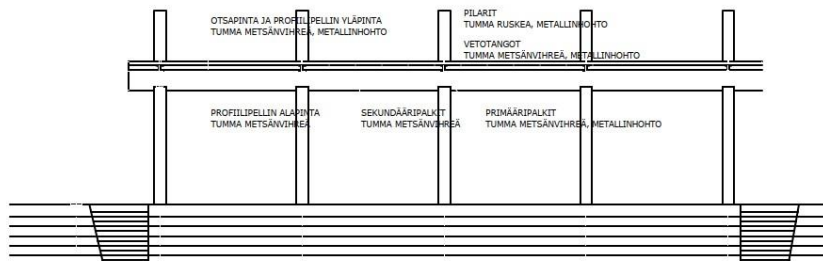
*Situationsplan över den nya planen*



Illustration över den nya planen



Katsomon pohja 1:300



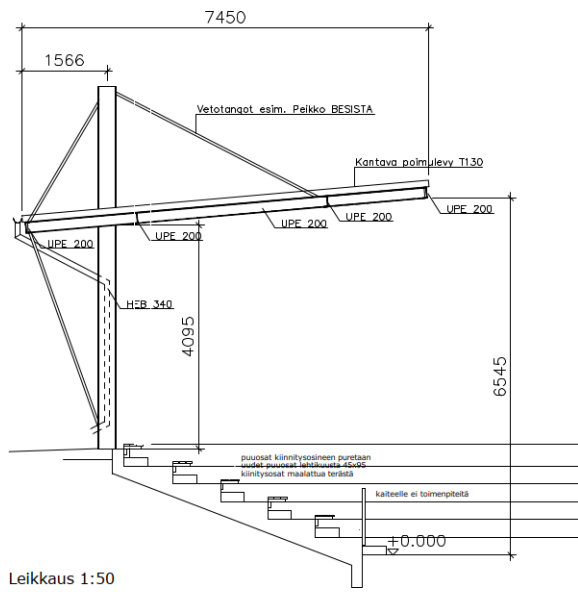
Katsoksen julkisivu 1:100

Kirkkonummen urheilukenttä  
Katsomo ja katos, A3  
24.10.2023 / ERa



Skiss över läktaren och det nya taket





Skärning av takkonstruktionen