

KIRKKONUMMEN KUNTA

ITÄINEN KIRKKONUMMI

TASSUMÄKI

ASEMAKAAVAN HANKEKORTTI



HANKKEEN KUVAUS

Hanke sijaitsee Masalan taajaman pohjoispuolella, Luoman kylässä. Sen osallistumis- ja arviointisuunnitelma on käsitelty yhdyskuntatekniikan lautakunnassa 31.8.2023 (§ 94). Pientaloasumiseen kaavoitettava alue sijaitsee Masalantien länsipuolella, Luoman koulun ja Hommaksen asuntoalueen välisellä vyöhykkeellä. Masalantien lähialueella on haja-asutusluonteista pientalorakentamista, jonka länsipuolelle suunnitellaan omaleimainen uusi asuntoalue. Pisimmillään etäisyys Masalan keskustaan ja junaseisakkeelle on parisen kilometriä. Alueelta on toteutettava sujuvat kulkuyhteydet Masalantielle sekä Masalan keskustaan, urheilupuistoon ja lähiympäristöön. Hanke vahvistaa Masalan keskustan kehittymistä sekä Luoman kylän elinvoimaisuutta.

Maankäytössä on otettava huomioon liikenteen järjestämishaasteet sekä alueen kytkeytyminen lähialueen kunnallistekniikkaan. Säännöllinen bussivuoroliikenne kulkee Masalantiellä, jonka varressa sijaitsevat bussipysäkit sekä kävelyn ja pyöräilyn yhteys, joka välittää liikennettä sekä Masalan keskustaan että pohjoiseen päin.

Tavoitteena on toteuttaa ympäristöltään mielenkiintoinen ja rakentamistavaltaan laadukas uusi asuntoalue Luomaan. Alueelle voidaan sijoittaa alustavan arvon perusteella satakunta omakotitonttia.



Alustava rajaus



Ilmakuva

HANKKEEN MERKITTÄVYYDEN ARVIOINTI

① HANKKEEN STRATEGISUUS

Hanke on kunnan ja seudun strategioiden sekä valtakunnallisten alueidenkäyttötavoitteiden mukainen. Mikäli alueelle toteutetaan merkittävä määrä asuinrakentamista, edistää se kunnan MAL-tavoitteiden toteutumista.

② HANKKEEN TALOUDELLISUUS

Vaikka kunnallistekniset verkostot ovat alueen tuntumassa, on alueen toteuttaminen kustannuksiltaan haasteellinen. Alueen ajoneuvoliikenne johdetaan Masalantielle ensisijaisesti Luoman koulun tieyhteyden kautta.

Alueen joukkoliikenteen palvelutaso on välttävä ja lähimmät bussipysäkit sijaitsevat kävelyetäisyydellä. Lisäksi Masalan junaseisake sijaitsee vain parin kilometrin etäisyydellä alueesta. Ruotsinkielinen alakoulu, Luoman koulu (Bobäck skolan), sijaitsee alueen pohjoisosassa, yläkoulu (Willnenska skola) sijaitsee kuntakeskuksessa. Lähin suomenkielinen ylä- ja alakoulu sijaitsee alle kilometrin etäisyydellä alueesta. Lähikoulujen ja päiväkotien valmius vastaanottaa uusia oppilaita selvitetään.

③ HANKKEEN MAANOMISTAJANÄKÖKULMA SEKÄ ELINKEINO- JA ILMASTOPOLIITTINEN ULOTTUVUUS

Hanke sijoittuu yksityisten omistamalle maille. Vaikka hanke ei ole elinkeinopoliittinen, on sillä toteutuessaan myönteinen vaikutus kasvavan asukasmäärän ansiosta Masalan keskuksen palvelujen monipuolistumiselle.

Luoman kylää täydentävä uusi asuntoalue on yhdyskuntarakennetta täydentävä ja sijaintinsa ansiosta myös ilmastovaikutuksiltaan myönteinen. Alueen suunnittelutavoitteena on säilyttää olemassa olevaa puustoa ja näin vaikutetaan hiilinielun turhaan pienentämiseen. Mikäli alueen rakennukset toteutetaan massiivi- ja puurakenteisina, on hanke ilmastonäkökulmasta kannatettava.

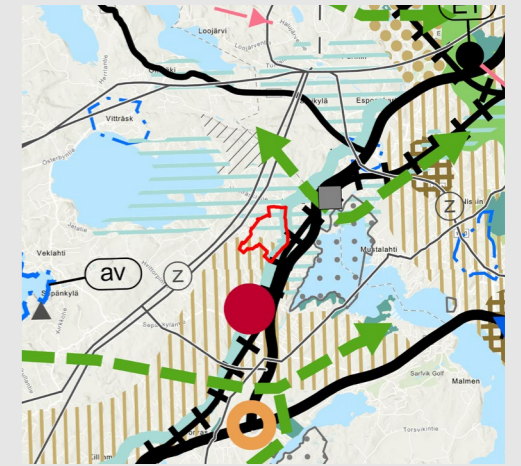
④ HANKKEEN VIRKISTYKSELLINEN JA EI-AINEELLISTEN ARVOJEN ULOTTUVUUS

Luontoarvot selvitetään kaavoituksen yhteydessä. Metsäiseen maastoon sijoittuva uusi asuntoalue on suunniteltava niin, että alueen metsäinen ilme säilyy ja näin voidaan mahdollistaa miellyttävä pienilmasto uudella asuntoalueella.

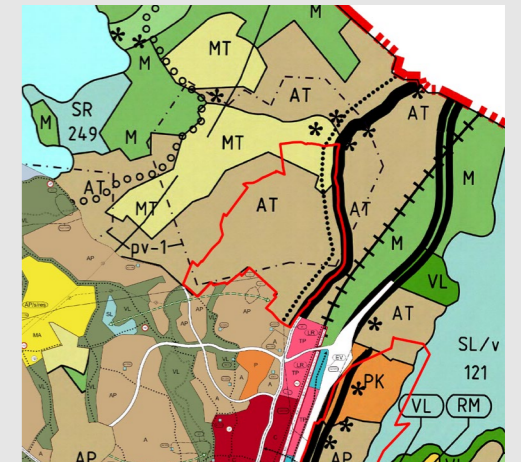
⑤ MUUT ERITYISET PERUSTELUT TAI HUOMIOON OTETTAVAT ASIAT

Kunnan on edistettävä Kehä III:n eritasoliittymien, Masalanportin ja Majvikinportin toteuttamisvalmiuksia. Lisäksi on tiedostettava, että Masalan taajaman hallitsematon kasvu voi johtaa mm. liikenteellisiin toimivuusongelmiin.

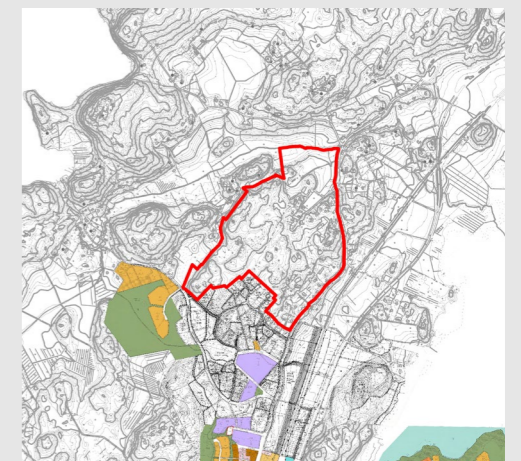
SUUNNITTELUTILANNE



Maakuntakaavatilanne



Ote osayleiskaavayhdistelmästä



Ote lähialueen kaavatilanteesta