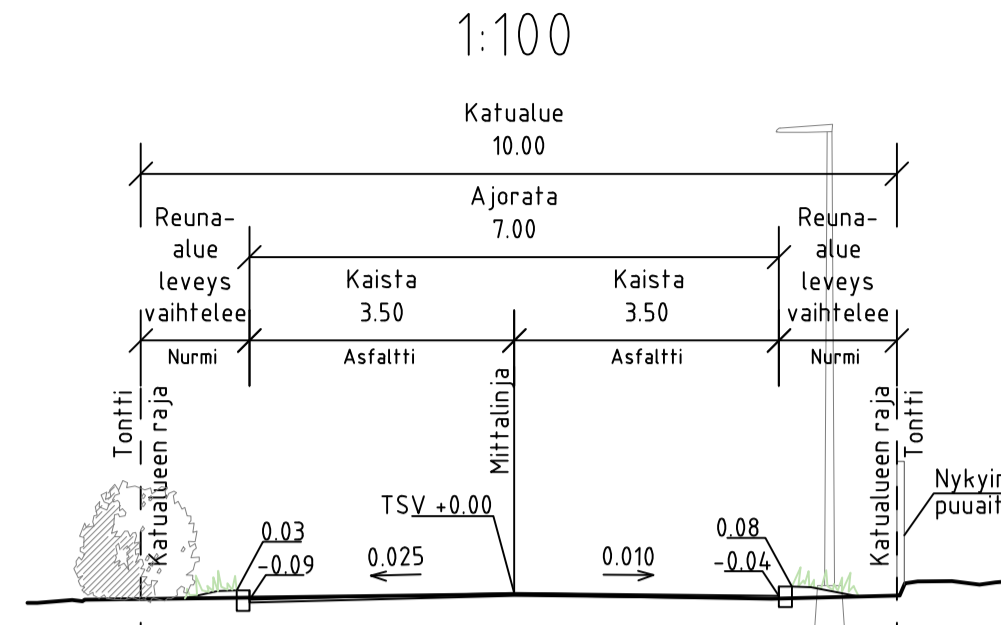
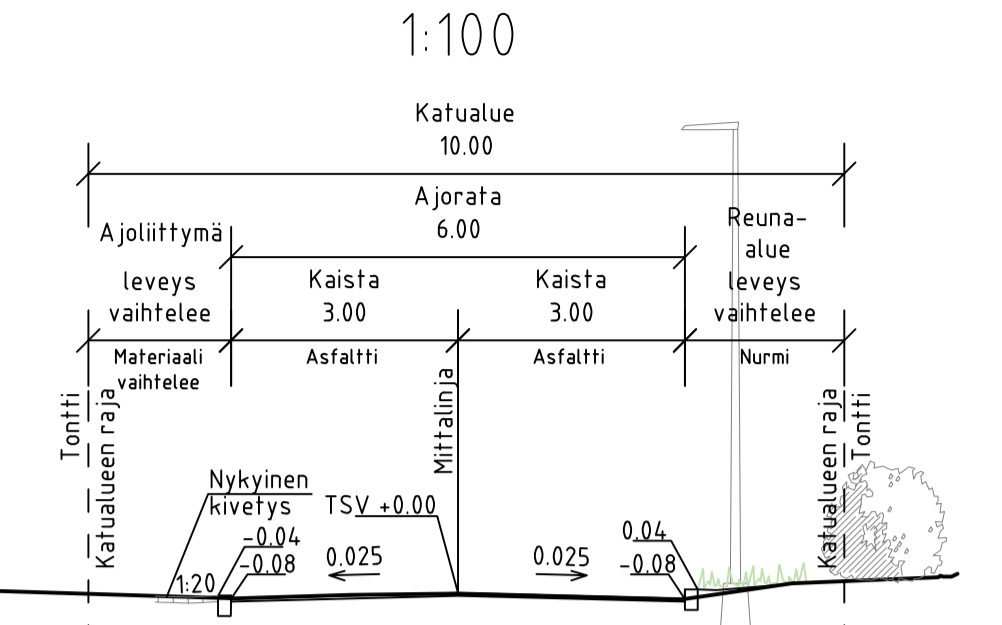




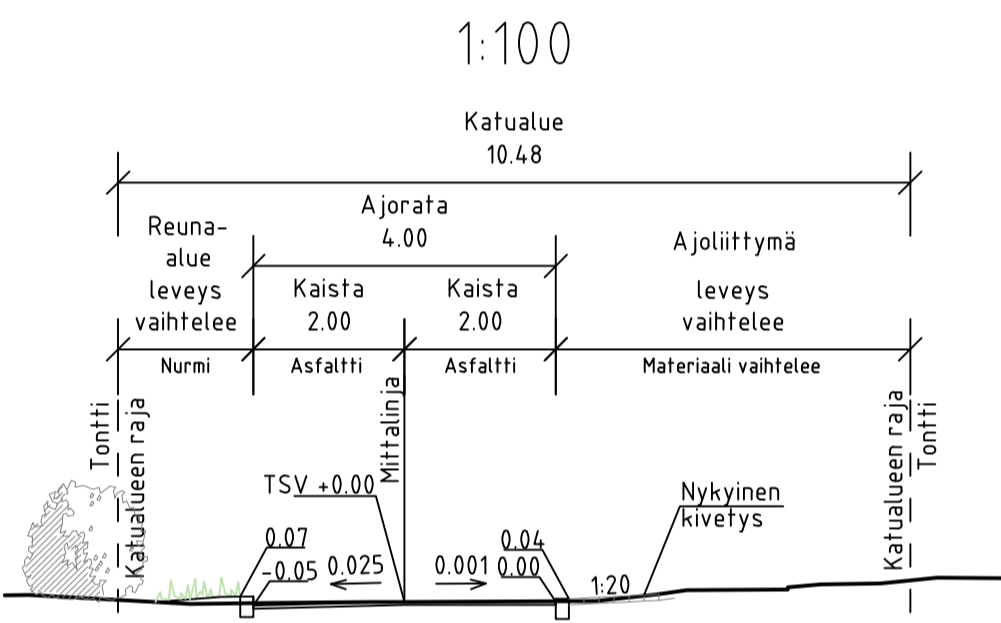
TYYPPIPOIKKILEIKKAUS A-A  
1:100



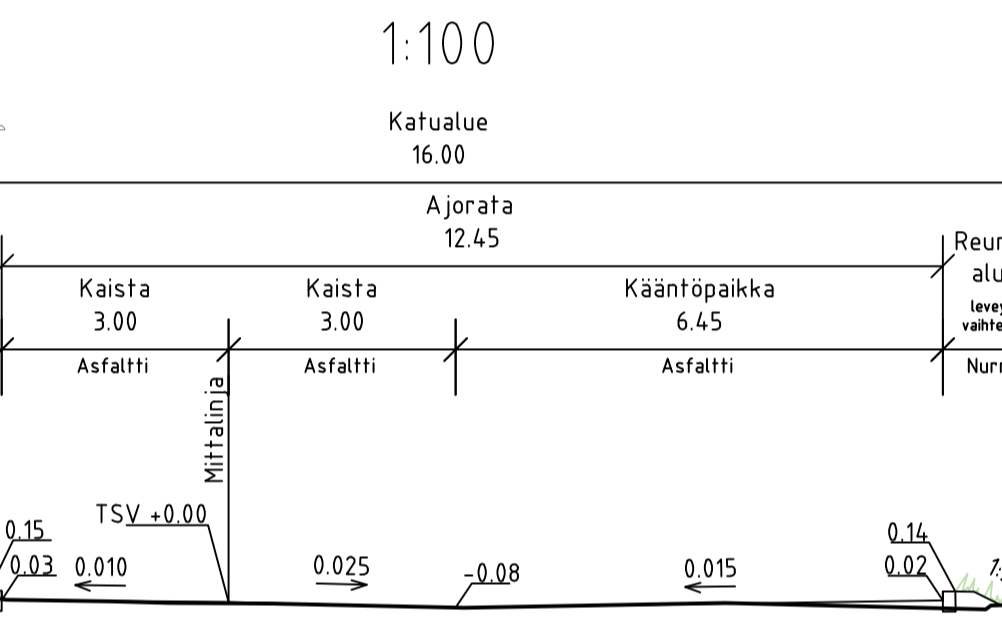
TYYPPIPOIKKILEIKKAUS B-B  
1:100



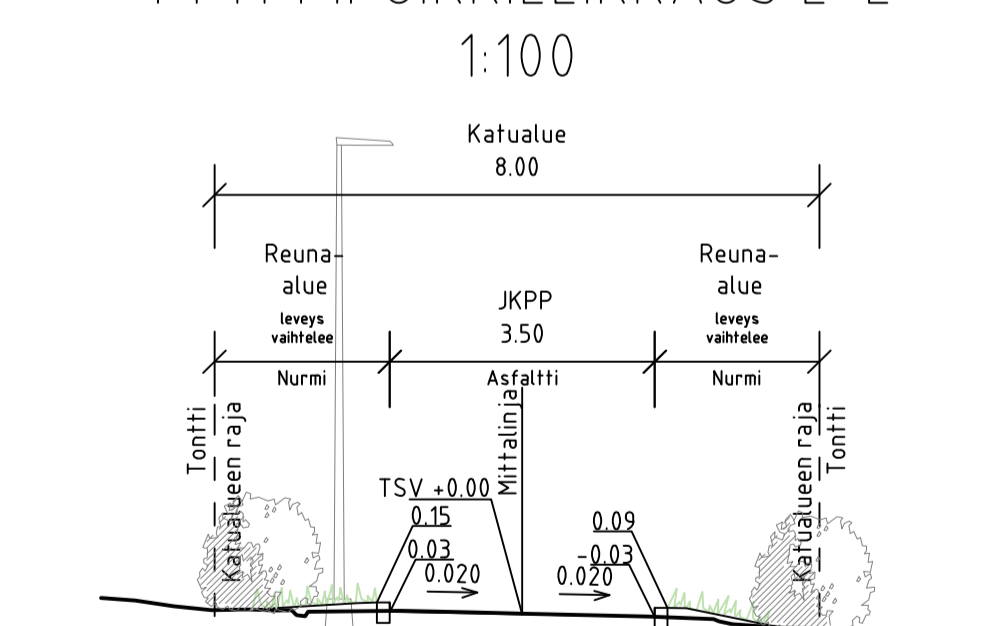
TYYPPIPOIKKILEIKKAUS C-C  
1:100



TYYPPIPOIKKILEIKKAUS D-D  
1:100



TYYPPIPOIKKILEIKKAUS E-E  
1:100



MERKINTÖJEN SELITYS

- kiinteistöraja
- materiaaliraja
- ⊙ 9.9 kadun likimääräinen korkeusasema
- ⊙ 9.8 nykyinen maanpinnan korkeusasema
- ajorata, asfaltti
- jk+pp-tie, asfaltti
- kivituhka
- nurmi
- befoninen noppakivi, harmaa
- nykyinen kivetys, puretaan/ennallistetaan tarvittavin osin
- reunatuki, 12 cm
- - - - - madallettu reunatuki, 4 cm
- × nykyinen valaisin
- ⊙ uusi valaisin
- ⊙ nykyinen liikennemerkki
- ⊙ nykyinen jakokaappi
- nykyinen aita
- nykyinen oja tai painanne
- huleveden tarkastus-/ritilä-/kupukaivo, suunniteltu
- hulevesirumpu, suunniteltu
- ⊙ nykyinen lehti-/havupuu
- ⊙ nykyinen lehtipuu, mittamaaton
- ⊙ nykyinen yksittäinen pensas
- nykyinen pensasaita
- × poistoruksi



LUONNOS 20.11.2024

Kaava/Pöytäkirja	Muutos	Maasto	Suunnittelija
Koordinaatisto GK25 ja korkeusjärjestelmä N2000			
Kuunsalo/Kg6	Kuusa-alue	Korttelit/tila	Tontit/tila
Kuusalala	Kuusalala II		
Rakennuskohteen nimi ja osoite	Katusuunnitelma Länsilenkki, länsiosa	Pivutuksen sisältö	Mittakaavat
		Asemapiirustus Tyypipoikkileikkaus	1:500 1:100
KIRKKONUMMEN KUNTA	Yhdyskuntatekninen palvelualue Investointipalvelut	Suunnitelma nro	Maasto nro
		KATU 2161	2
Päiväys	Projektin nimi	Hetimit	2.Lansilenkki_Las.dwg
XX.2024	E. Sarvi		PS2275
FCG	FCG Finnish Consulting Group Oy Osmonitie 34, PL 950, 00601 Helsinki Puh. 010 4490 www.fcg.fi	Suunn./Pirtt.	S. Parikka, N. Ingman
		Tarkastaja	X. XX
		Yhteyshenkilö	E. Sarvi

